

ОПИСАНИЕ МЕСТОПОЛОЖЕНИЯ ГРАНИЦ

Публичный сервитут объекта «Подземный газопровод высокого, низкого давления», кадастровый номер
50:28:0070227:480

(наименование объекта, местоположение границ которого описано (далее - объект))

Раздел 1

Сведения об объекте

№ п/п	Характеристики объекта	Описание характеристик
1	2	3
1	Местоположение объекта	Московская область, городской округ Домодедово, Ям с
2	Площадь объекта ± величина погрешности определения площади ($P \pm \Delta P$)	2 436 м ² ± 17 м ²
3	Иные характеристики объекта	Вид объекта реестра границ: Зона с особыми условиями использования территории Содержание ограничений использования объектов недвижимости в пределах зоны или территории: Публичный сервитут, для целей размещения линейных объектов системы газоснабжения, их неотъемлемых технологических частей. Срок установления 49 лет. Обладатель публичного сервитута: Акционерное Общество «Мособлгаз». Адрес: Московская обл, г. Одинцово, д. Раздоры, 1-й км Рублево-Успенского шоссе, д. 1, корп. Б. Электронная почта: info@mosoblgaz.ru

Раздел 2

Сведения о местоположении границ объекта

1. Система координат МСК-50, зона 2					
2. Сведения о характерных точках границ объекта					
Обозначение характерных точек границ	Координаты, м		Метод определения координат характерной точки	Средняя квадратическая погрешность положения характерной точки (Mt), м	Описание обозначения точки на местности (при наличии)
	X	Y			
1	2	3	4	5	6
1	438 777,58	2 203 852,29	Аналитический метод	0,10	—
2	438 788,11	2 203 824,58		0,10	
3	438 922,26	2 203 844,08		0,10	
4	438 922,82	2 203 833,51		0,10	
5	438 933,59	2 203 834,07		0,10	
6	438 933,71	2 203 835,24		0,10	
7	438 934,29	2 203 837,15		0,10	
8	438 935,25	2 203 838,90		0,10	
9	438 937,28	2 203 841,09		0,10	
10	438 938,96	2 203 842,18		0,10	
11	438 941,22	2 203 843,01		0,10	
12	438 943,36	2 203 843,45		0,10	
13	438 945,35	2 203 843,52		0,10	
14	438 947,32	2 203 843,18		0,10	
15	438 949,19	2 203 842,46		0,10	
16	438 950,87	2 203 841,38		0,10	
17	438 952,30	2 203 839,99		0,10	
18	438 953,43	2 203 838,34		0,10	
19	438 953,81	2 203 837,45		0,10	
20	439 047,16	2 203 858,64		0,10	
21	439 071,35	2 203 806,95		0,10	
22	439 106,35	2 203 819,32		0,10	
23	439 124,69	2 203 836,58		0,10	
24	439 114,77	2 203 874,20		0,10	
25	439 144,18	2 203 874,73		0,10	
26	439 139,68	2 203 904,83		0,10	
27	439 156,86	2 203 906,80		0,10	
28	439 157,32	2 203 902,82		0,10	
29	439 144,26	2 203 901,33		0,10	
30	439 148,80	2 203 870,81		0,10	
31	439 119,93	2 203 870,30		0,10	
32	439 129,17	2 203 835,30		0,10	
33	439 108,47	2 203 815,82		0,10	
34	439 069,27	2 203 801,97		0,10	
35	439 044,90	2 203 854,02		0,10	
36	438 954,78	2 203 833,57		0,10	
37	438 954,84	2 203 832,15		0,10	
38	438 954,53	2 203 830,18		0,10	
39	438 953,83	2 203 828,31		0,10	
40	438 952,77	2 203 826,61		0,10	
41	438 951,40	2 203 825,16		0,10	
42	438 949,76	2 203 824,01		0,10	
43	438 947,93	2 203 823,21		0,10	
44	438 945,08	2 203 822,54		0,10	
45	438 943,09	2 203 822,46		0,10	
46	438 941,12	2 203 822,77		0,10	
47	438 939,25	2 203 823,48		0,10	

Раздел 2**Сведения о местоположении границ объекта**

1	2	3	4	5	6
48	438 937,55	2 203 824,54	Аналитический метод	0,10	—
49	438 936,10	2 203 825,91		0,10	
50	438 934,96	2 203 827,55		0,10	
51	438 933,99	2 203 830,09		0,10	
52	438 919,04	2 203 829,31		0,10	
53	438 918,50	2 203 839,50		0,10	
54	438 785,53	2 203 820,08		0,10	
55	438 773,84	2 203 850,87		0,10	
1	438 777,58	2 203 852,29		0,10	

3. Сведения о характерных точках части (частей) границы объекта





1	2	3	4	5	6
—	—	—	—	—	—

Раздел 4
План границ объекта



Масштаб 1:2 000

Используемые условные знаки и обозначения:

-  7 - характерная точка границы зоны
-  - граница зоны
-  - граница земельного участка по сведениям ЕГРН
-  - граница кадастрового квартала по сведениям ЕГРН

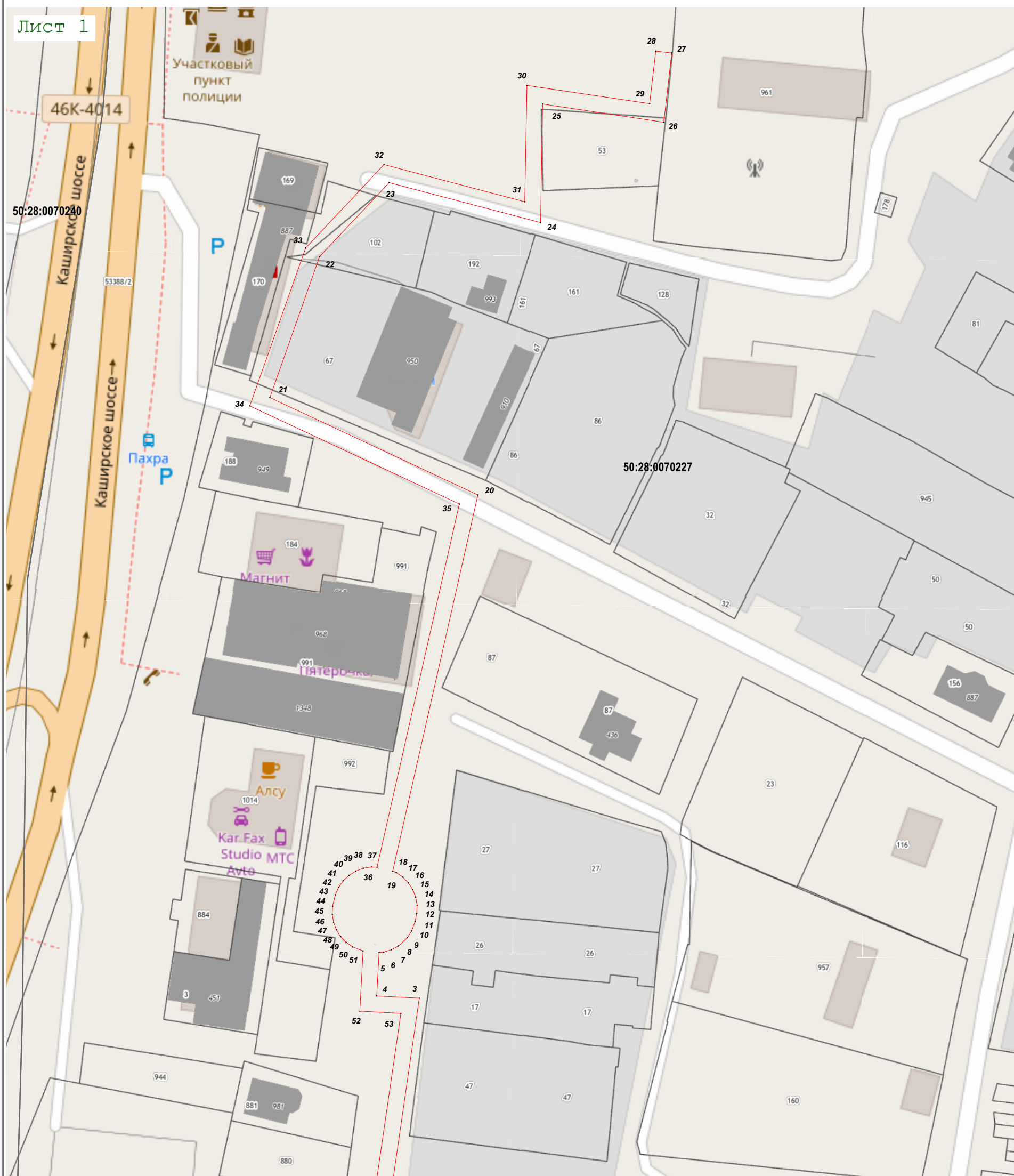
Подпись _____ Дата « 25 » ноября 20 22 г.

Место для оттиска печати (при наличии) лица, составившего описание местоположения границ объекта



Раздел 4
План границ объекта

Лист 1



Масштаб 1:1 000

Используемые условные знаки и обозначения:

- 7 - характерная точка границы зоны
- (red line) - граница зоны
- (thin grey line) - граница земельного участка по сведениям ЕГРН
- (thick grey line) - граница кадастрового квартала по сведениям ЕГРН

Подпись _____ Дата « 25 » ноября 20 22 г.

Место для оттиска печати (при наличии) лица, составившего описание местоположения границ объекта







Раздел 4
План границ объекта

Лист 2



Масштаб 1:1 000

Используемые условные знаки и обозначения:

-  7 - характеристическая точка границы зоны
-  - граница зоны
-  - граница земельного участка по сведениям ЕГРН
-  - граница кадастрового квартала по сведениям ЕГРН

Подпись _____



Дата « 25 » ноября 20 22 г.

Место для оттиска печати (при наличии) лица, составившего описание местоположения границ объекта